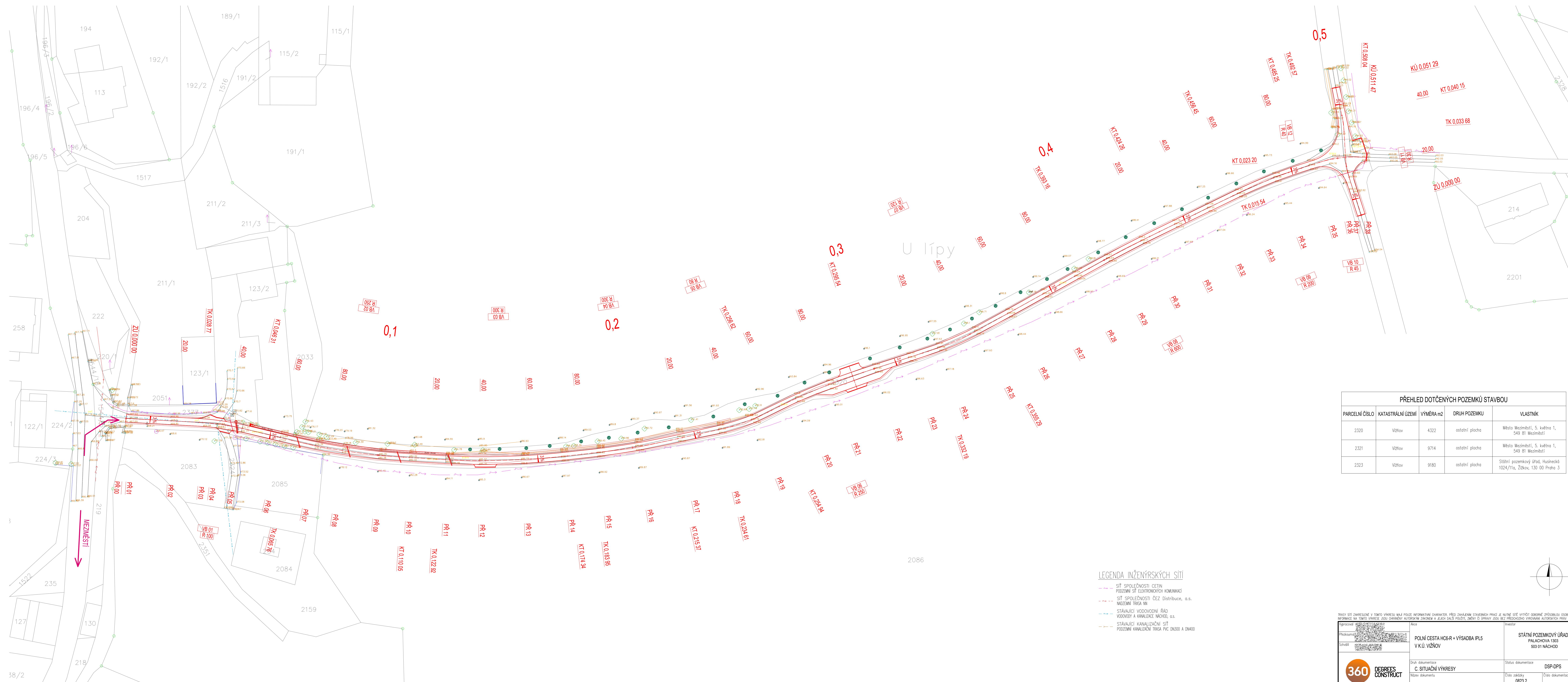


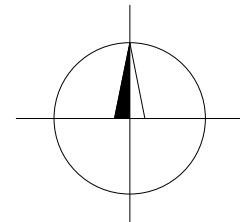
**POLNÍ CESTA HC6-R + VÝSADBA IPL5**  
**K.Ú. VIŽŇOV**









PŘEHLED DOTČENÝCH POZEMKŮ STAVBOU				
PARCELNÍ ČÍSLO	KATASTRÁLNÍ ÚZEMÍ	VÝMĚRA m2	DRUH POZEMKU	VLASTNÍK
2320	Vážov	4322	ostatní plocha	Město Meziměstí, 5. května 1, 549 81 Meziměstí
2321	Vážov	9714	ostatní plocha	Město Meziměstí, 5. května 1, 549 81 Meziměstí
2323	Vážov	9180	ostatní plocha	Státní pozemkový úřad, Husinecká 1024/11a, Židkov, 130 00 Praha 3

### LEGENDA INŽENÝRSKÝCH SÍTÍ

- SÍŤ SPOLEČNOSTI CETIN
- PODZEMNÍ SÍŤ ELEKTRONICKÝCH KOMUNIKACÍ
- SÍŤ SPOLEČNOSTI ČEZ Distribuce, a.s.
- NADZEMNÍ TRASA NN
- STÁVAJÍCÍ VODOVODNÍ ŘÁD
- VODOVODY A KANALIZACE NÁHOD, a.s.
- STÁVAJÍCÍ KANALIZAČNÍ SÍŤ
- PODZEMNÍ KANALIZAČNÍ TRASA PVC DN300 A DN400



TRASY SÍTĚ ZAKRESLENÉ V TOMTO VÝKRESU MAJÍ POUZE INFORMATIVNÍ CHARAKTER. PŘED ZAČÁTKEM STAVEBNÍCH PRACÍ JE NUTNÉ SÍTĚ VYTYČIT ODPOVĚDNĚ ZPŮSOBILOU OSOBOU.  
INFORMACE NA TOMTO VÝKRESU JSOU CHRÁNĚNÝ AUTORSKÝM ZÁKONEM A JEJICH DALŠÍ POUŽITÍ, ZMĚNY ČI OPRAVY JSOU BEZ PŘEDCHOZÍHO VYROVNÁNÍ AUTORSKÝCH PRÁV TRESTNĚ

Verzovací číslo		Alce				Investice
Průkaznost		POLNÍ CESTA HC6-R + VÝSADA IPL5 V K.Ú. VIŽŇOV	STÁTNÍ POZEMKOVÝ ÚŘAD PALACHOVA 1303 503 01 NÁCHOD			
Schůdky						
 Henry 014 757 01 Valašské Meziříčí IČO 64088645 	Druh dokumentace	C. SITUACNÍ VÝKRES		Status dokumentace	DSP-DPS	
	Název dokumentu	KATASTRÁLNÍ SITUACNÍ VÝKRES		Číslo zakázky	Číslo dokumentace	
		Měřítko 1:500		0823.2		
				Kód dokumentace		
				2023-0823.2		
			Index	Datum vydání	Č. výtisku	
			11/2023	C.2		